




Opgaven ter voldoening aan Art. 20 van de Bouwverordening der Gemeente Culemborg.



Onderstaande vragen in te vullen, voor zoover de gevraagde gegevens niet uit de teekeningen blijken.

1	Naam, voornaam en woonplaats van de(n) gene(n) die wensch(t)(en) te bouwen.		<i>P. de Groot en Zn N.V.</i>
2	Naam, voornamen en woonplaats van de(n) gene(n) die het werk zal (zullen) uitvoeren.		<i>C. Vermeulen</i>
3	Naam van den weg waar gebouwd zal worden.		<i>bestaand</i>
4	Afstand van het hart van den weg tot het meest vooruitstekende gedeelte van den gevel die naar de wegzijde is gekeerd.		<i>bestaand</i>
5	Oppervlakte van het te bebouwen terrein.		
6	Oppervlakte van te bebouwen gedeelte van het terrein (met schuur) of ander gebouw.		
7	Afstand van het gebouw tot de erfscheidingen.		<i>bestaand</i>
8	Waardoor worden de erfscheidingen geformeerd?		<i>bestaand</i>
9	Hoe hoog wordt de verdieping?		<i>bestaand</i>
10	Waaruit worden de rechtstands muren geformeerd en hoe zwaar zijn deze?		<i>betting muurtype gr. 0.11. nauwboven 1" muren schot tegen tegels.</i>
11	Waaruit worden de fundeeringen gebouwd en hoe zwaar zijn deze?		<i>Steen.</i>
12	Waaruit bestaat de dakbedekking en waterafvoer?		<i>2 lagen mastiek. regen water naar zinkput.</i>
13	Hoe is de brandvrije bekleding aangebracht bij veestallingen?		
14	Hoeveel nooduitgangen zijn er aangebracht?		
15	Hoe groot is de afstand van het naast bij gelegen gebouw?		

16 Hoe is de mest en gier verzameling ingericht?

17 Zijn er stookplaatsen en hoe zijn die ingericht?

Hoe is de toetreding van licht en hoeveel M² bedraagt dit?

Hoe is de toetreding van lucht en hoeveel M² bedraagt deze?

Nadere mededeelingen.

Bouwsom

± f 100.-

Behoort bij besluit van
Burgemeester en Wethouders van
Culemborg.

d.d. 19

Behoort bij het verzoek van

P. de Gruyter & Zn N.V.

te J Bosch.

d.d. Lo Dec. 1934

Handteekening

P. DE GRUYTER & ZN. N.V.

Van der ...

Legés

Kadaster